




APROVADO

MUNICÍPIO DE TERRA SANTA
Departamento de Terras Patrimoniais
CNPJ: 23.060.866/0001-93

Câmara Municipal de Terra Santa


Presidente em Exercício

Projeto de Lei nº 001 / 2020

Dispõe sobre loteamento de terra do Patrimônio Municipal e dá outra providencia.

A Câmara Municipal aprovou e o Prefeito Municipal sancionará a presente Lei:

Art. - 1º - Ficam concedidos por TÍTULOS DE DOAÇÕES os seguintes lotes de terra:

CIDADE DE TERRA SANTA

01 - CLODOALDO ALMEIDA SANTOS - Um lote de terra do Patrimônio Municipal, localizado na Rua Oito de Maio, Nº 165, Bairro Centro, medindo 12,70 metros/cm de frente; 16,50 metros/cm pelo lado direito; 15,40 metros/cm pelo lado esquerdo e 13 metros/cm pelos fundos. Limitando-se pela frente com a referida Rua, pelo lado direito com Vicente dos Anjos, esquerdo com a travessa Auzier Bentes e fundo com quem é de direito.

02 - Michelle Pereira de Souza Guerreiro - Um lote de terra do Patrimônio Municipal, localizado na Rua Marechal Castelo Branco, Nº 559, Bairro Santa Clara, medindo 16 metros/cm de frente; 40,80 metros/cm pelo lado direito; 40,80 metros/cm pelo lado esquerdo e 16 metros/cm pelos fundos. Limitando-se pela frente com a referida Rua, pelo lado direito com Ineize Canuto, esquerdo com Vandricia de Souza Guerreiro e fundo com quem é de direito.

03 - José Rodrigues Limeira - Um lote de terra do Patrimônio Municipal, localizado na Travessa São Francisco, Nº 691, Bairro Santa Clara, medindo 27,30 metros/cm de frente; 28,30 metros/cm pelo lado direito; 28,30 metros/cm pelo lado esquerdo; 27,30 metros/cm pelos fundos. Limitando-se pela frente com a referida Travessa; pelo lado direito com Aelyne Farias Garcia, esquerdo com a Rua João Eleutério e fundo com Miguel Fonseca.

04 - Tereza Pantoja - Um lote de terra do Patrimônio Municipal, localizado na Travessa Santa Terezinha, Nº 805, Bairro Aparecida, medindo 11,40 metros/cm de frente; 47,50 metros/cm pelo lado direito; 47,50 metros/cm pelo lado esquerdo e 9 metros/cm pelos fundos. Limitando-se pela frente com a referida Travessa, pelo lado direito com Arinaldo Farias Cavalcante, esquerdo com o Sr Pedro Baranda e fundo com quem é de direito.

05- A. L. CARDOSO FREITAS EIRELI - Um lote de terra do Patrimônio Municipal, localizado na Avenida Marcos Carvalho, Nº 637, Bairro Santa Clara, medindo 15 metros/cm de frente; 3 metros/cm pelo lado direito; 13 metros/cm pelo lado esquerdo e 10 metros/cm pelos fundos.






MUNICÍPIO DE TERRA SANTA
Departamento de Terras Patrimoniais
CNPJ: 23.060.866/0001-93

APROVADO

Câmara Municipal de Terra Santa


Presidente em Exercício

Limitando-se pela frente com a referida Avenida, pelo lado direito com a Avenida Marcos Carvalho e Rua Juscelino Kubitschek, esquerdo com a Travessa Nossa Senhora de Nazaré e fundo com a Rua Juscelino Kubitschek.

06 – Albélia Anequino Tavares – Um lote de terra do Patrimônio Municipal, localizado na Rua Nossa Senhora das Graças, Nº 813, **Bairro Centro**, medindo 12 metros/cm de frente; 26 metros/cm pelo lado direito; 26 metros/cm pelo lado esquerdo e 12,30 metros/cm pelos fundos. Limitando-se pela frente com a referida Rua, pelo lado direito com Albélia Anequino Tavares, esquerdo com Lira Soares e fundo com quem é de direito.

07 – Fabiane Soares Almeida de Souza – Um lote de terra do Patrimônio Municipal, localizado na Rua João Eleutério de Oliveira, Nº 214, **Bairro Santa Clara**, medindo 8,50 metros/cm de frente; 27 metros/cm pelo lado direito; 27 metros/cm pelo lado esquerdo e 7,70 metros/cm pelos fundos. Limitando-se pela frente com a referida Rua, pelo lado direito com Nora Ney Melo de Souza, esquerdo com Albélia Anequino Tavares e fundo com quem é de direito.

08 – Danilo Costa de Almeida – Um lote de terra do Patrimônio Municipal, localizado na Travessa Sete de Maio, Nº 1746, **Bairro Cidade Nova**, medindo 20 metros/cm de frente; 50 metros/cm pelo lado direito; 50 metros/cm pelo lado esquerdo e 20,10 metros/cm pelos fundos. Limitando-se pela frente com a referida Travessa, pelo lado direito com, esquerdo e fundo com quem é de direito.

09 – Guilherme Sousa Bentes – Um lote de terra do Patrimônio Municipal, localizado na Rua Dr Lauro Sodré, Nº 779, **Bairro Centro**, medindo 8,50 metros/cm de frente; 54,50 metros/cm pelo lado direito; 54,50 metros/cm pelo lado esquerdo e 8,40 metros/cm pelos fundos. Limitando-se pela frente com a referida Rua, pelo lado direito com Glória Picanço, esquerdo com Rocicléia Pessoa e fundo com quem é de direito.

10 – Maria das Dores Pessoa – Um lote de terra do Patrimônio Municipal, localizado na Rua Prudente de Moraes, Nº 908, **Bairro Centro**, medindo 14 metros/cm de frente; 22 metros/cm pelo lado direito; 22 metros/cm pelo lado esquerdo e 14 metros/cm pelos fundos. Limitando-se pela frente com a referida Rua; pelo lado direito com Ellisandra Pessoa, esquerdo com Tony Lourenço e fundo com quem é de direito.

11 – Paulo Victor Bentes Costa – Um lote de terra do Patrimônio Municipal, localizado na Travessa Luciano Bentes, Nº 33, **Bairro Juvenil**, medindo 10 metros/cm de frente; 20 metros/cm pelo lado direito; 20 metros/cm pelo lado esquerdo e 10 metros/cm pelos fundos. Limitando-se pela frente com a referida Travessa; pelo lado direito com Daniel Furtado, esquerdo e fundo com quem é de direito.

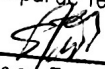




MUNICÍPIO DE TERRA SANTA
Departamento de Terras Patrimoniais
CNPJ: 23.060.866/0001-93

APROVADO

Câmara Municipal de Terra Santa


Presidente em Exercício

12 – Albélia Anequino Tavares – Um lote de terra do Patrimônio Municipal, localizado na Rua João Eleutério de Oliveira, Nº 144, **Bairro Santa Clara**, medindo 16 metros/cm de frente; 27,60 metros/cm pelo lado direito; 27,50 metros/cm pelo lado esquerdo e 16,50 metros/cm pelos fundos. Limitando-se pela frente com a referida Rua, pelo lado direito com Fabiane Soares Almeida, esquerdo e fundo com quem é de direito.

13 – Luciane Paulain Pessoa, Luana Paulain Pessoa e Ana Beatriz Paulain Pessoa – Um lote de terra do Patrimônio Municipal, localizado na Travessa Luciano Bentes, Nº 154, **Bairro Juvenil**, medindo 9 metros/cm de frente; 22 metros/cm pelo lado direito; 22 metros/cm pelo lado esquerdo e 9 metros/cm pelos fundos. Limitando-se pela frente com a referida Travessa; pelo lado direito com quem de direito, esquerdo com Tony Lourenço e fundo com Patrimônio da Prefeitura Municipal de Terra Santa.

14 – E. L. FREITAS TEIXEIRA – Um lote de terra do Patrimônio Municipal, localizado na Travessa São Sebastião, Nº 725, **Bairro Aparecida**, medindo 23 metros/cm de frente; 50 metros/cm pelo lado direito; 50 metros/cm pelo lado esquerdo e 23 metros/cm pelos fundos. Limitando-se pela frente com a referida Travessa; pelo lado direito com Maria Mercedes Lopes, esquerdo com Natal Martins Oliveira e fundo com Cabeceira do Forno.

15 – RODRIGO CAMARGO PAULA – Um lote de terra do Patrimônio Municipal, localizado na Travessa São Sebastião, Nº 1320, **Bairro Aparecida**, medindo 25 metros/cm de frente; 24 metros/cm pelo lado direito; 19,50 + 14 = 33,50 metros/cm pelo lado esquerdo e 27 metros/cm pelos fundos. Limitando-se pela frente com a referida Travessa; pelo lado direito com Januário Lobato e Av. Marcos Carvalho, esquerdo com quem de direito e fundo com Elizabete Almeida Maciel.

16 – JOÃO MARCOS CAVALCANTE GODINHO – Um lote de terra do Patrimônio Municipal, localizado na Rua 08 de Maio, Nº 666, **Bairro São Francisco**, medindo 7,30 metros/cm de frente; 23 metros/cm pelo lado direito; 23 metros/cm pelo lado esquerdo e 8 metros/cm pelos fundos. Limitando-se pela frente com a referida Rua; pelo lado direito com Alcineide Serrão Costa, esquerdo com Claudia Cavalcante e fundo com Arilene Serrão Costa.

17 – RAIMUNDO CORRÊA SERRÃO E MARIA DO CARMO CORRÊA SERRÃO – Um lote de terra do Patrimônio Municipal, localizado na Rua Nossa Senhora das Graças, Nº 1166, **Bairro São Francisco**, medindo 21 metros/cm de frente; 17,20 metros/cm pelo lado direito; 19,70 metros/cm pelo lado esquerdo e 21 metros/cm pelos fundos. Limitando-se pela frente com a referida Rua; pelo lado direito com terras de Patrimônio Municipal, esquerdo com Alicio Pantoja e fundo com Terras de Patrimônio Municipal.


18 – HELENA BRITO DA COSTA – Um lote de terra do Patrimônio Municipal, localizado na Rua Senador Nilo Coelho, Nº 280, **Bairro Aparecida**, medindo 10,70 metros/cm de frente; 24



APROVADO

MUNICÍPIO DE TERRA SANTA
Departamento de Terras Patrimoniais
CNPJ: 23.060.866/0001-93

Câmara Municipal de Terra Santa


Presidente em Exercício

metros/cm pelo lado direito; 23 metros/cm pelo lado esquerdo e 9,80 metros/cm pelos fundos. Limitando-se pela frente com a referida Rua; pelo lado direito com Francisco Fonseca, esquerdo com Izabel Maria Lopes Maciel e fundo com quem de direito.

19 – BRUNA LIMA DA SILVA – Um lote de terra do Patrimônio Municipal, localizado no Beco Cidade Nova, Nº 8, **Bairro Aparecida**, medindo 11 metros/cm de frente; 28 metros/cm pelo lado direito; 27,70 metros/cm pelo lado esquerdo e 11,60 metros/cm pelos fundos. Limitando-se pela frente com o referido Beco; pelo lado direito com Edvane Ferreira de Sousa, esquerdo com Trindade Ferreira Almeida e fundo com Armindo Pereira de Sousa.

20 – NOÉ BRAGA PANTOJA – Um lote de terra do Patrimônio Municipal, localizado na Rua 02, Nº 83, **Bairro Aparecida**, medindo 9 metros/cm de frente; 47,10 metros/cm pelo lado direito; 22,30 + 24,80 = 47,10 metros/cm pelo lado esquerdo e 7,60 metros/cm pelos fundos. Limitando-se pela frente com a referida Rua; pelo lado direito com Raimunda Ribeiro, esquerdo com Noé Braga Pantoja e fundos com a Igreja Assembleia de Deus.

21 – ALBÉLIA ANEQUINO TAVARES – Um lote de terra do Patrimônio Municipal, localizado na Rua Nossa Senhora das Graças, Nº 813, **Bairro Centro**, medindo 10,30 metros/cm de frente; 17,80 metros/cm pelo lado direito; 18 metros/cm pelo lado esquerdo e 10,30 metros/cm pelos fundos. Limitando-se pela frente com a referida Rua, pelo lado direito com a Travessa Santa Terezinha, esquerdo com a Sra Albélia Anequino Tavares e fundo com quem é de direito.

22 – ALBÉLIA ANEQUINO TAVARES – Um lote de terra do Patrimônio Municipal, localizado na Rua Prudente de Moraes, Nº 836, **Bairro Centro**, medindo 32,60 metros/cm de frente; 32,80 metros/cm pelo lado direito; 29,30 metros/cm pelo lado esquerdo e 31,50 metros/cm pelos fundos. Limitando-se pela frente com a referida Rua, pelo lado direito com a Travessa Nossa Senhora do Perpetuo Socorro, esquerdo com a Sra Dulcirene dos Santos e fundo com Erilson dos Santos.

23 – REGINALDO BARBOSA GENTIL – Um lote de terra do Patrimônio Municipal, localizado na Rua Dr. Lauro Sodré, nº 863, **Bairro São Francisco**, medindo 9,50 metros/cm de frente; 43 metros/cm lado direito; 43 metros/cm lado esquerdo e 9,50 de fundos. Limitando-se pela frente com a referida Rua; pelo lado direito com Terezinha de Jesus Parente; pelo lado esquerdo com Leônidas Barbosa Filho e pelos fundos com Rui Machado.


24 – CONSTRUTORA CONSTROPY LTDA - EPP – Um lote de terra do Patrimônio Municipal, localizado na Rua 011, Nº 851, **Bairro Cidade Nova**, medindo 25 metros/cm de frente; 45,30 metros/cm pelo lado direito; 45,10 metros/cm pelo lado esquerdo e 25,50 metros/cm pelos fundos. Limitando-se pela frente com a referida Rua, pelo lado direito, esquerdo e fundo com quem é de direito.



MUNICÍPIO DE TERRA SANTA
Departamento de Terras Patrimoniais
CNPJ: 23.060.866/0001-93

APROVADO

Câmara Municipal de Terra Santa


Presidente em Exercício

Art. 2º - Esta Lei entrará em vigor na data de sua publicação revogada as disposições em contrário.

Gabinete do Prefeito Municipal, Terra Santa-Pá, 07 de fevereiro de 2020.


Odair José Farias Albuquerque
Prefeito Municipal